

La Edad Media

- “Edad Media” término empleado por la civilización occidental para definir el periodo de 1000 años de historia europea entre el 500 y 1500 d. C. EL inicio de la Edad Media está señalado por la caída del Imperio Romano Occidental, y su final por el inicio del Renacimiento.
- En Asia y Oriente Medio no aplica el concepto europeo de Edad Media: desarrollo del mundo árabe.

Cronología

- Siglo V D.C: caída del Imperio Romano
- Se extingue casi por completo la vida urbana en Europa
- En Inglaterra desaparece por completo
- Siglo V a IX ruina de las ciudades y dispersión de la población al campo
- Siglos X y XI se alcanza una mayor estabilidad política

Europa

- Hasta mediados del siglo XI grandes invasiones
destrucción de infraestructura del mundo romano
disminución de la población urbana
auge del sistema feudal + poder de la iglesia
economía de subsistencia
- A partir del siglo XI renacimiento de la vida urbana
desarrollo de rutas comerciales + economía a gran escala
lucha por autonomía política de cada ciudad
pérdida de poder del señor feudal
paulatina consolidación de reinos y naciones



Formación del entorno medieval

- Áreas noroccidentales del imperio romano sufrieron de discontinuidad de desarrollo urbano
- Ciudades medievales aún existen en los núcleos de ciudades contemporáneas (Brujas, Chartres, Siena) o metrópolis (Londres, Paris)
- Sistema feudal de grandes propiedades dependientes de residencia señorial (catedral, abadía, castillo) o de casas señoriales (corte, cour, hof)



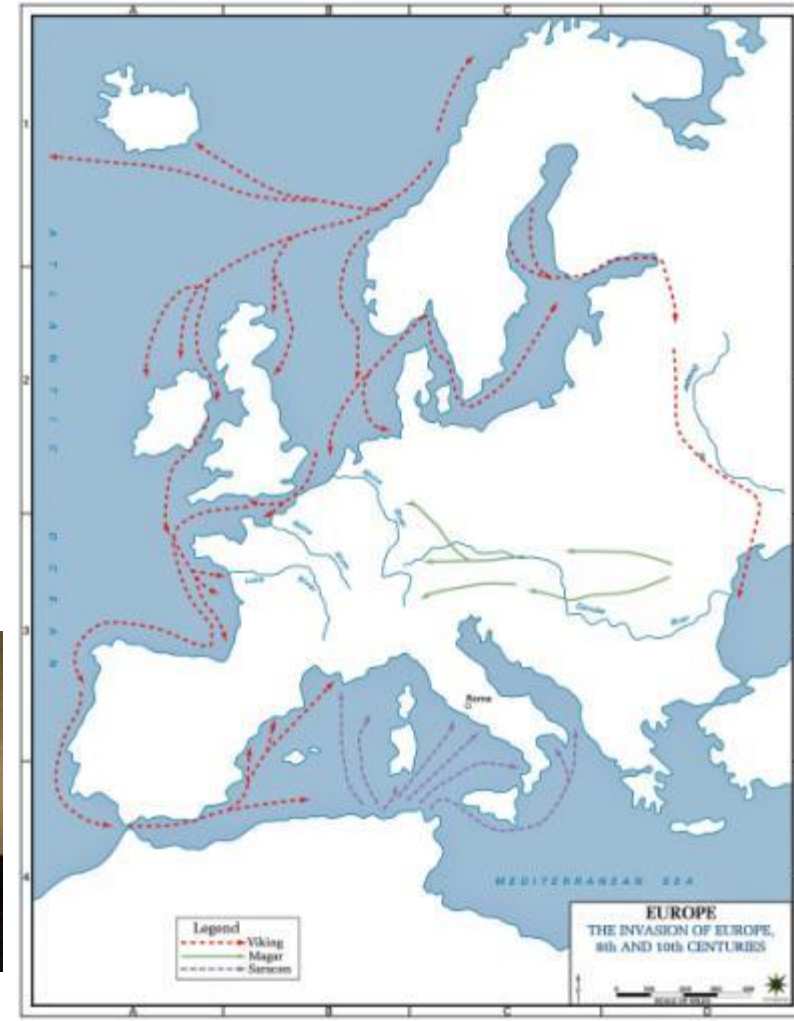
Localización

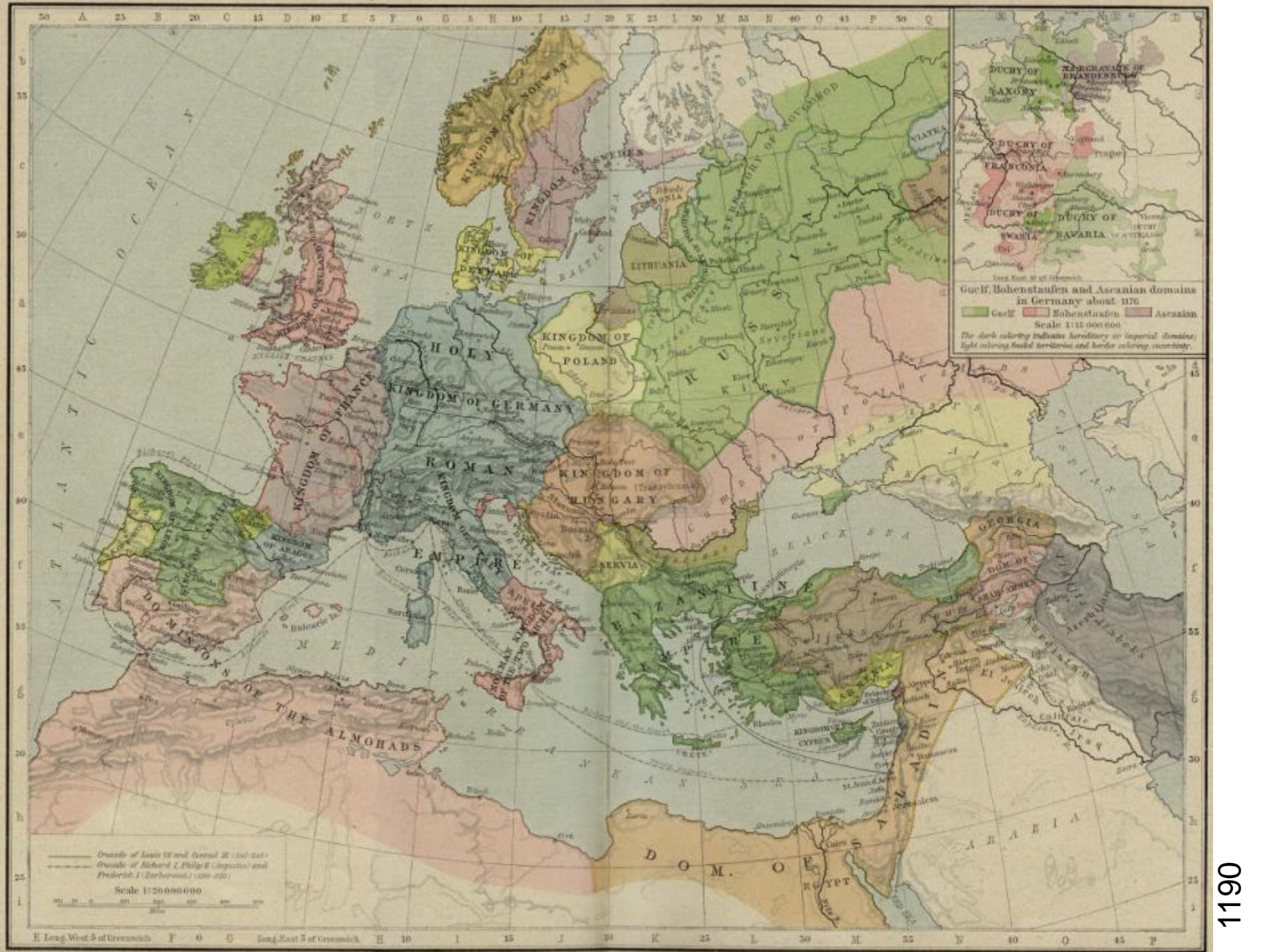
- Imperio Romano de Occidente se ve desmembrado
- Provincias romanas de occidente se vuelven reinos germánicos
- Vándalos se establecen en Aquitania y España
- Burgundios en el valle del Ródano (Rhône), Ostrogodos en Italia




El Islam y los vikingos

- Se pierde liga vital con el Mediterráneo con el rápido crecimiento del Islam
- A Bizancio le quitan Siria primero, luego la costa norte de África
- Conquista de España
- Se abandona comercio en los puertos del norte del Mediterráneo
- Provenza se vuelve pobre
- Puertos de río fueron conquistados por daneses y noruegos: Londres, Rouen, París, Nantes, Burdeos








La economía y el papel de la Iglesia

- Economía basada en la agricultura
- Iglesia mantiene la continuidad de la vida urbana en Europa continental
- La **civitas** se convierte en la **diócesis** de la organización eclesiástica
- Centros urbanos eran mercados de productos locales
- Unidad económica imperial se mantiene gracias a centros de actividad a lo largo del Mediterráneo

Economía de consumo sustituye economía de intercambio

- En lugar de afrontar los problemas alexterior, cada poblado se introvirtió y se volvió autónomo
- Siglo IX es la economía del no-mercado, cerrado, doméstico, local



Feudalismo

Base de gobierno, justicia, leyes, milicia y poder ejecutivo
Tierra en manos de terratenientes:

- Rey
- Obispos
- Abades
- Duques
- Condes
- Barones
- Caballeros



- Realizaban servicios específicos a cambio de la propiedad de la tierra
- Subarrendaban a otros con obligaciones similares:
 1. comunidades serviles que entregaban una gran porción de su día laboral al cultivo de la tierra del noble
 2. pequeño propietario que pagaba una renta en especie, dinero o servicios

- Sistema alentaba avances en técnicas agrícolas
- Aumenta superávit de alimentos
- Se crean nuevos oficios no-agrícolas
- Minoría en expansión: pequeños propietarios libres
- Se organizan para negociar colectivamente con el noble (**gremios**)
- Se crean ciudades o **burgos** libres



El campo

- Dividido en grandes propiedades
- Agrupación de varios cientos de granjas
- Al centro: residencia del propietario con catedral, abadía, castillo


Poblaciones

gobernadas por una “corte”: *cour* en Francia, *hof* en Alemania, *manor* en Inglaterra

Aquí se encuentran los graneros, establos, habitaciones del personal y del administrador

La corte se divide en:


- Tierras del Señor
- Granjas de los campesinos del Señor
- Zonas no cultivables “comuna” o bosques, pantanos, prados para el uso comunitario



Reapertura de rutas comerciales

Siglo X: hay mayor estabilidad económica

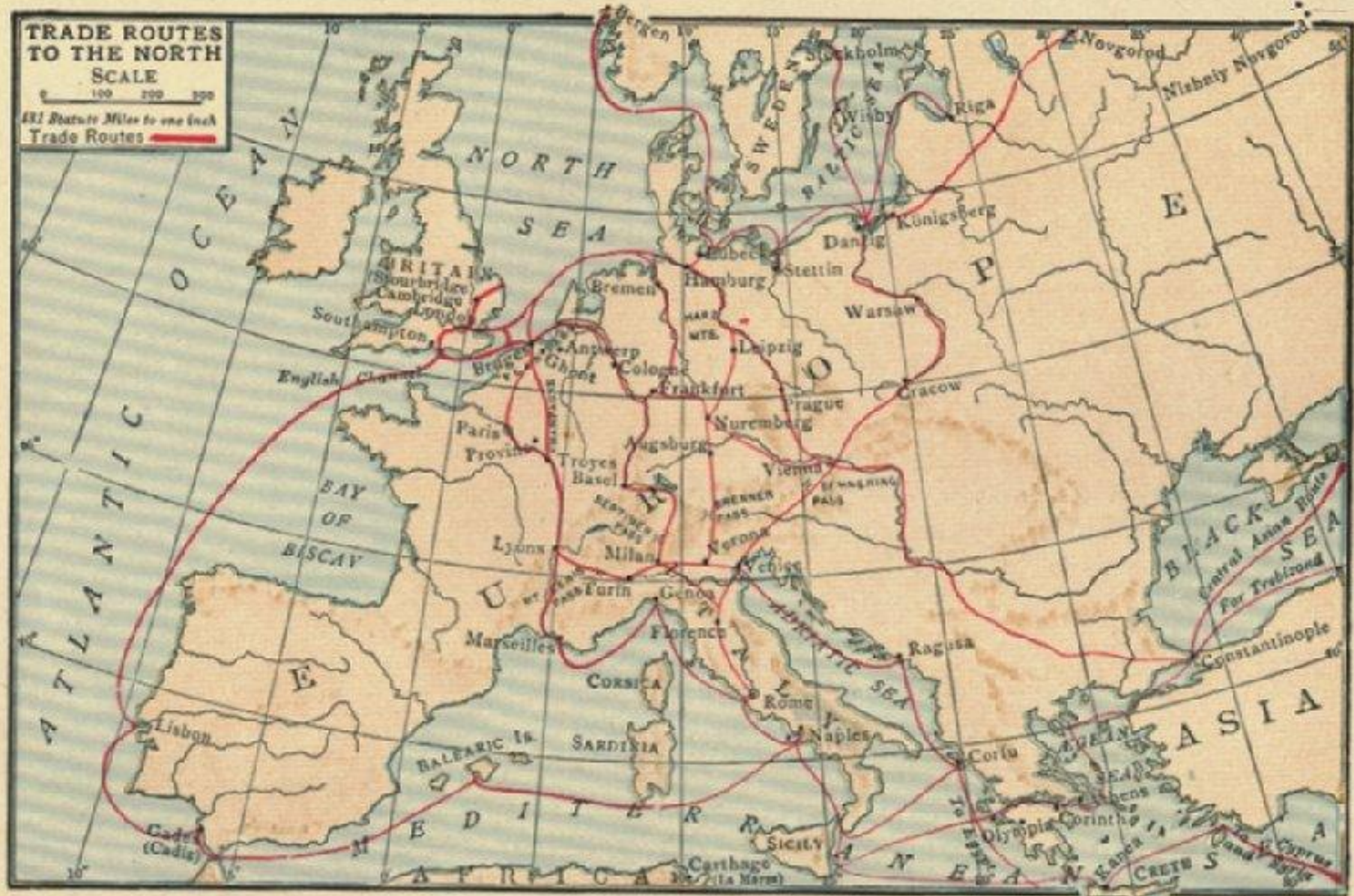
- Se reabren viejas rutas comerciales
- Venecia y Flandes florecen
- Se conforma sistema de 120 ciudades comerciales, obispados amurallados, monasterios fortificados, ciudades de nueva fundación por decreto real.



Siglos XII y XIII

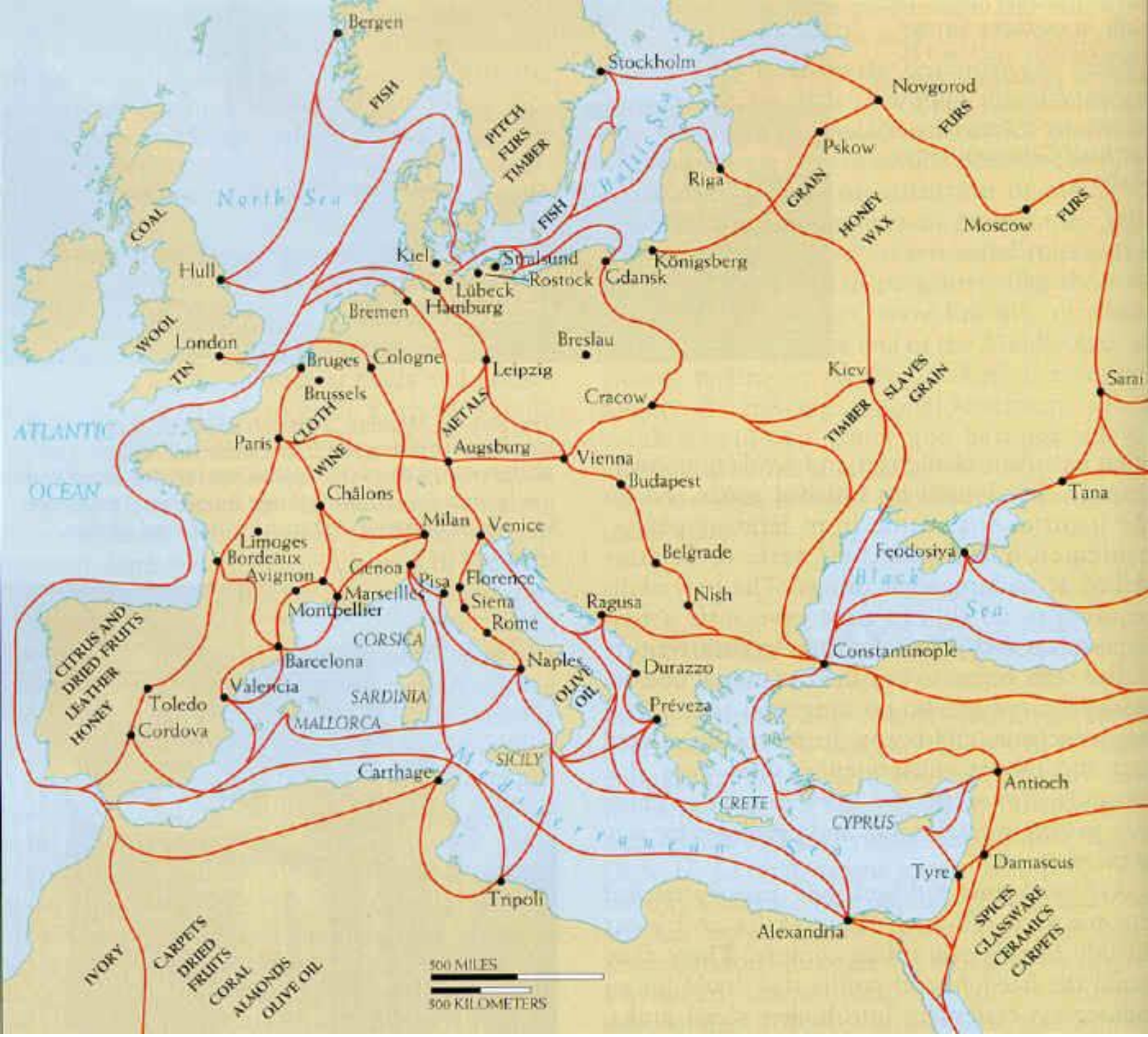
El comercio liberó a Europa de la organización social basada en la relación del hombre sólo con la tierra

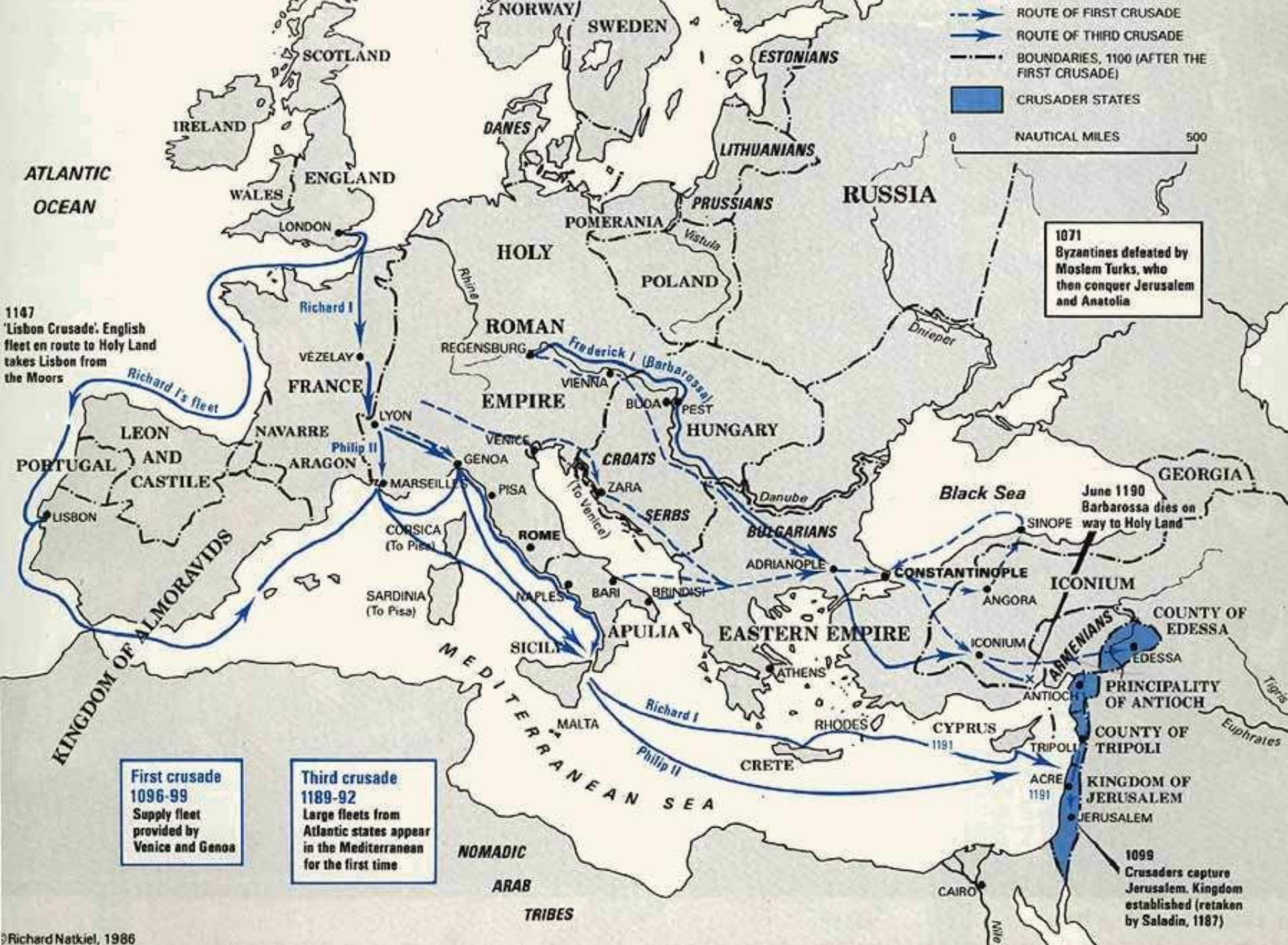
- Expansión urbana
- Muerte negra (peste) 1348-49
- Se abandona el campo a favor de la ciudad aunque tenían más riesgos de contagio
- Las Cruzadas



MEDIEVAL TRADE ROUTES TO THE NORTH FROM THE MEDITERRANEAN

© Rand McNally & Company.





Medieval Trade Routes

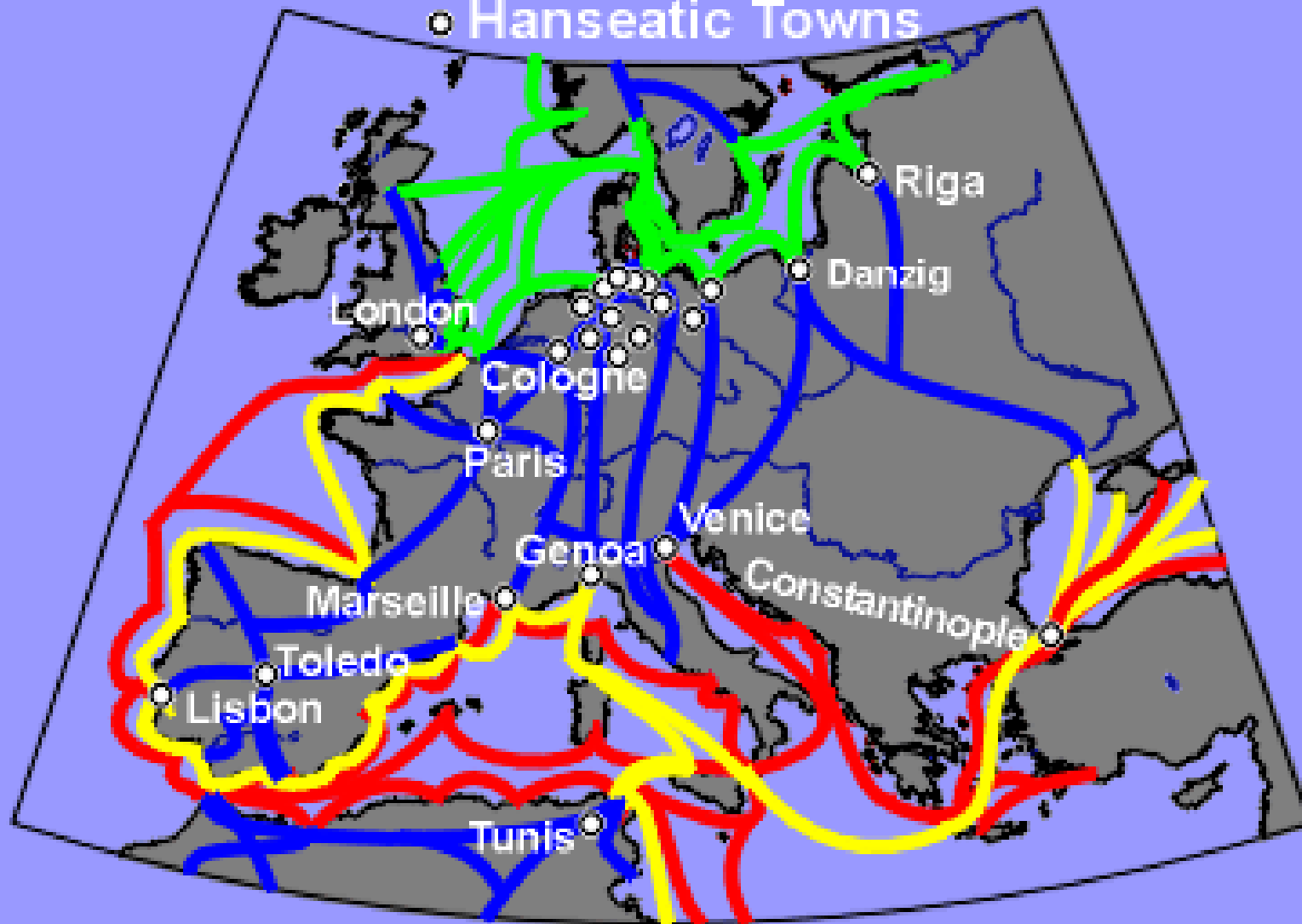
Hanseatic Routes

Venetian Routes

Genoese Routes

Overland Connections

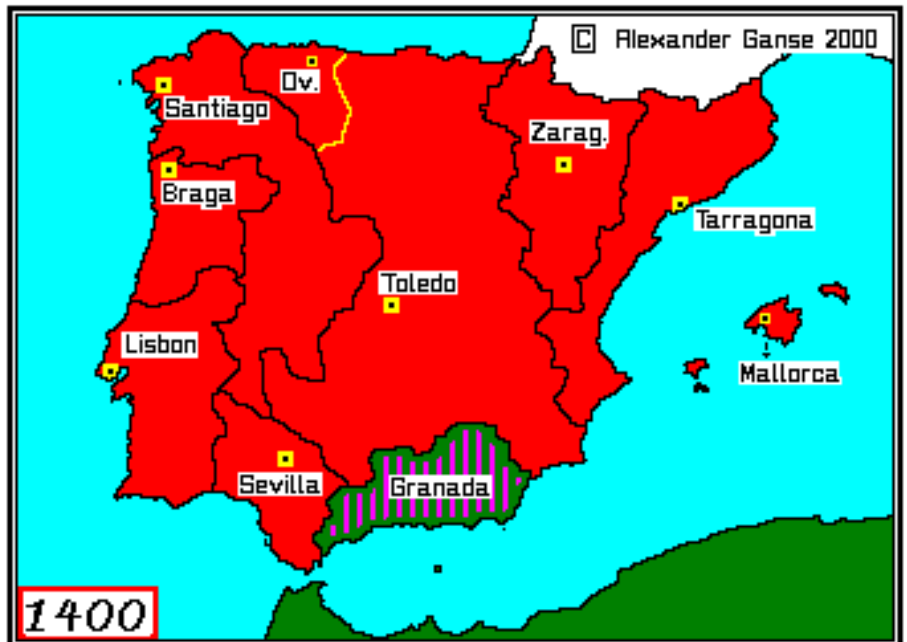
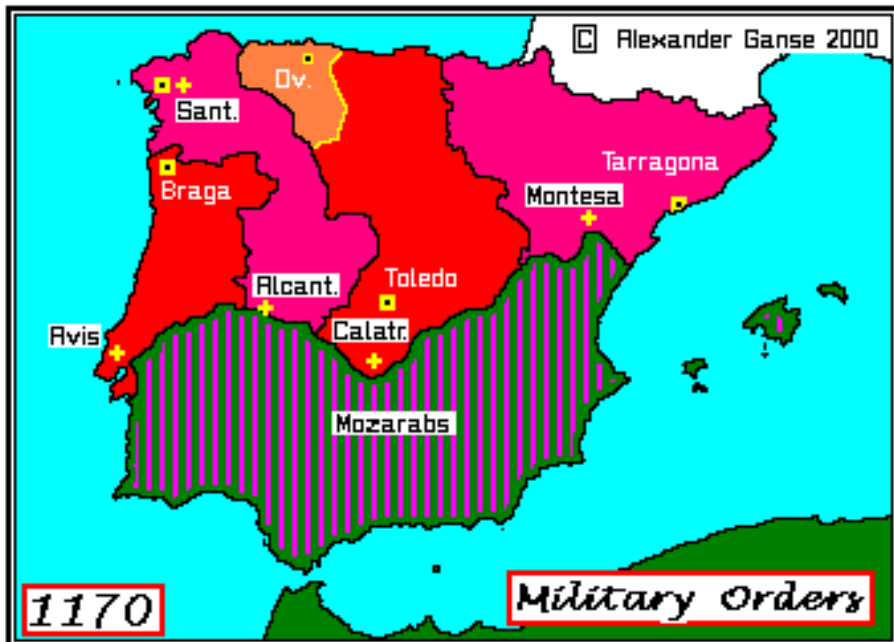
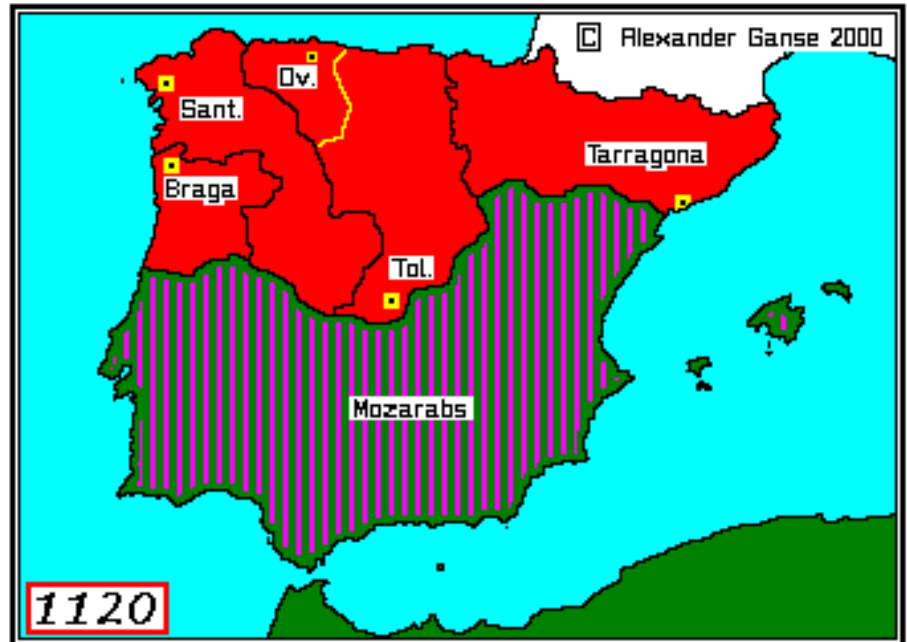
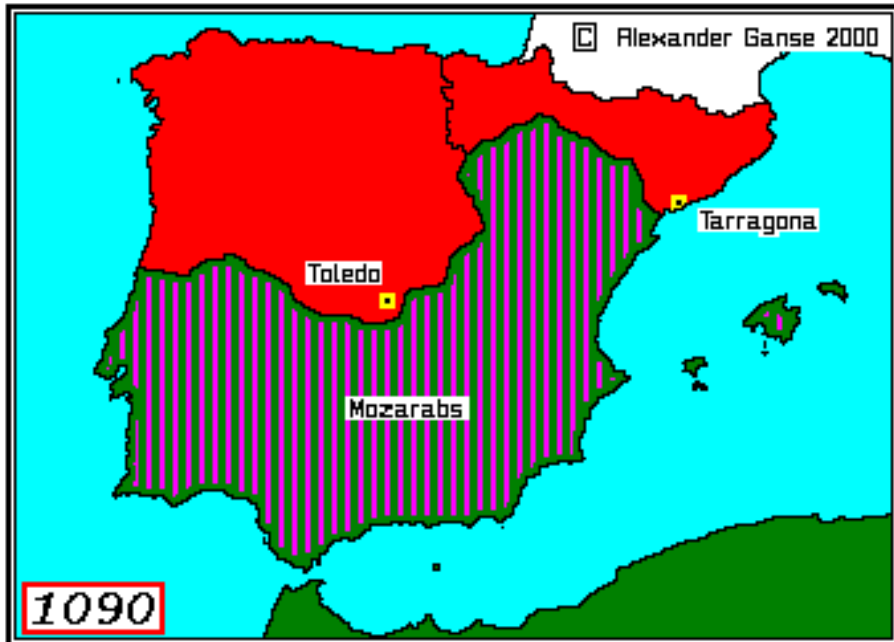
• Hanseatic Towns





Stiles Early Plantations.

Church Organisation of the Iberian Peninsula



Mediaeval Universities

Universities

founded in the 12th century thus: Paris
 " " " 13th " " : Padua
 " " " 14th " " : Erfurt
 " " " 15th " " : Turin

The political divisions on the map are those of about 1500, although some of the universities had become extinct by that time. The figures indicate the date of founding. In Portugal the site of the university alternated between Lisbon and Coimbra till 1537, when it was fixed at the latter place.

Ar. Arexxa, Fl. Florence, Pa. Padua,
 1215 1319 1222
 Pal. Palatinate, Vic. Vicenza.
 1204

Scale 1: 22 500 000



C 10 D Long West 5 of Greenwich E 0 F Long East 5 of Greenwich G 10 H 15 I

Political Map of Europe 1346



- A - Austria
- Ac - Achaia
- Ar - Armenia
- B - Bohemia
- Bu - Bulgarian Empire
- Byz - Byzantine Empire
- C - Cyprus
- G - Genoa
- Ga - Galicia
- Gr - Emirate of Granada
- K - City of Kaffa
- M - Masovia
- Maj - Majorca
- N - Navarre
- P - Poland
- PS - Papal States
- S - Serbian Empire
- T - Teutonic Knights
- Tr - Trebizond
- V - Venice
- W - Wallachia

- TERRITORIES**
- Aragon
 - Majorca
 - Byzantium
 - Naples
 - England
 - Sicily
 - Genoa
 - Venice

"Political map of Europe 1346" is copyright © 2003 Melissa Small

Arquitectura durante la Edad Media

Románico

Arcos de medio punto y bóvedas de cañón corrido / Predomina el macizo sobre el vano.
Iglesias, abadías y monasterios: construcciones religiosas



Gótico

Arcos ogivales, bóvedas de crucería.
Predomina vano sobre macizo / Construcciones religiosas y civiles.

